





# ANNEXES SANITAIRES

## ASSAINISSEMENT

|   |  |
|---|--|
|  | Assainissement collectif<br>(existant et futur)          |
|  | Assainissement non collectif<br>(le reste de la commune) |

## EAU PLUVIALE

|   |  |
|---|--|
|  | Fossé existant ou prévu  |
|  | Bassin de rétention avec traitement paysager<br>Intégré à des projets de régulation d'eaux pluviales |

# SERVITUDES

| Dénomination | Type   | Désignation  |
|--------------|--|--|
| EBC          |                         | Espace boisé classé                                      |
| AC1          |                         | Monument inscrit   |
| AC2          |                        | Servitudes de protection des sites et monuments naturels |
| A4           |                       | Police des eaux  |
| I4           |                       | Transport EDF  |
| PT2          |                       | Servitudes relatives aux transmissions radioélectriques  |
| EL 2         | <br>Limite Aléa fort  | Servitudes relatives aux secteurs submersibles           |
|              | <br>Limite Aléa moyen | Servitudes relatives aux secteurs submersibles           |

## LISTE DES EMPLACEMENTS RESERVES

### INSTALLATIONS D' INTERET GENERAL

| N° | type  | Bénéficiaires | caractéristiques      |
|----|---|---------------|-----------------------|
| 1  | Espace de stationnement                                     | Commune       | 2 900 m <sup>2</sup>  |
| 2a | Aménagement d'une halle nautique                            | Commune       | 11 000 m <sup>2</sup> |
| 2b | Espace vert   | Commune       | 3 700 m <sup>2</sup>  |
| 3  | Espace vert   | Commune       | 800 m <sup>2</sup>    |
| 4  | Aménagement de l'entrée de bourg et liaison chemin de Losse | Commune       | 5 000 m <sup>2</sup>  |
| 5  | Voie accès à la zone 2AU du Coustal                         | Commune       | 450 m <sup>2</sup>    |

### VOIRIE

| N° | type  | bénéficiaire | Caractéristiques           |
|----|---|--------------|----------------------------|
| 5a | Aménagement du chemin rural des Chabannes au Coustal        | Commune      | Plate-forme de 8,00 mètres |
| 5b | Aménagement du chemin rural du « Chatenet »                 | Commune      | Plate-forme de 8,00 mètres |
| 5c | Aménagement du chemin rural de Pérugue à la route de Fanlac | Commune      | Plate-forme de 8,00 mètres |
| 5d | Aménagement de la voie communale n° 1 de Thonac et Fanlac   | Commune      | Plate-forme de 8,00 mètres |
| 5e | Aménagement de la RD 45                                     | Département  | Plate-forme de 8,00 mètres |